

令和5年度

永田方面

野間・野崎・両添方面

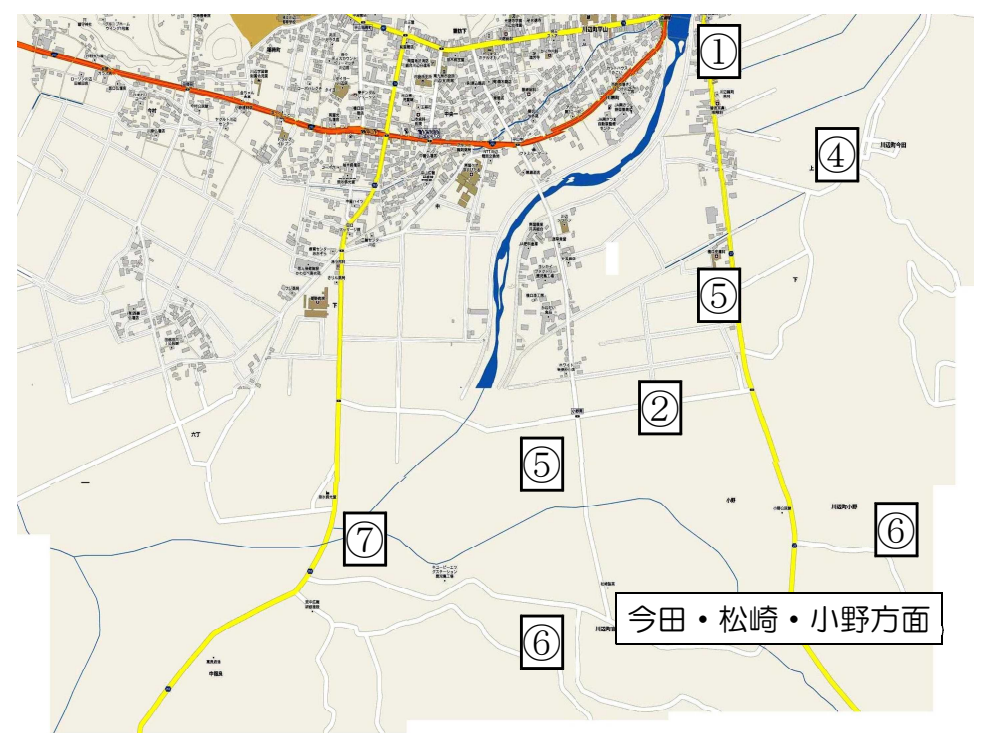
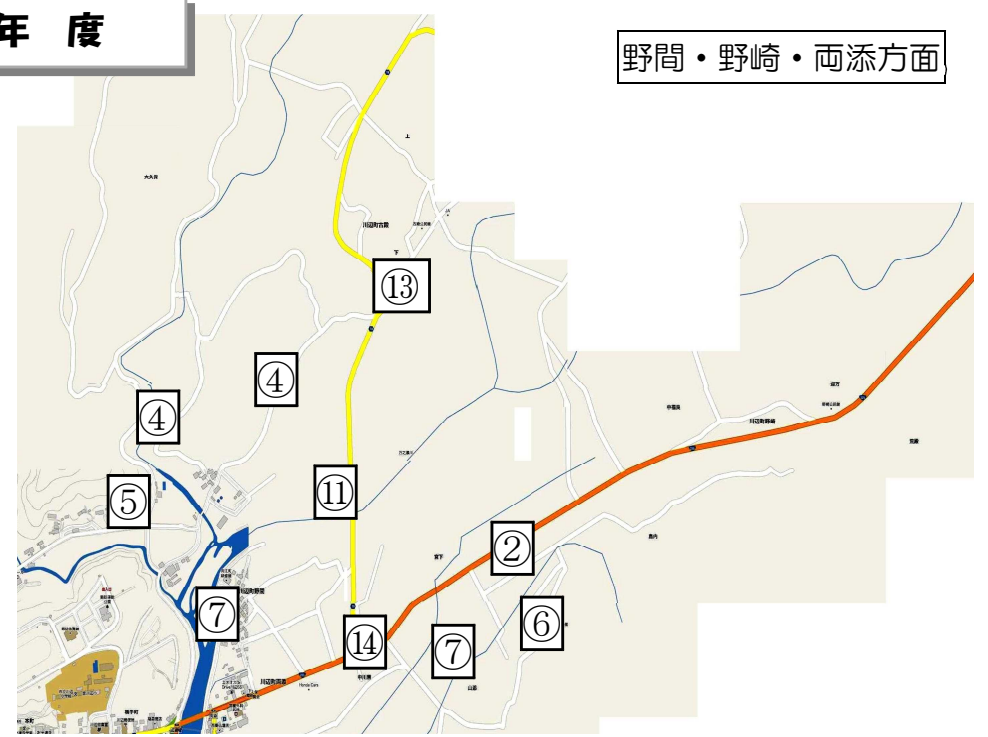
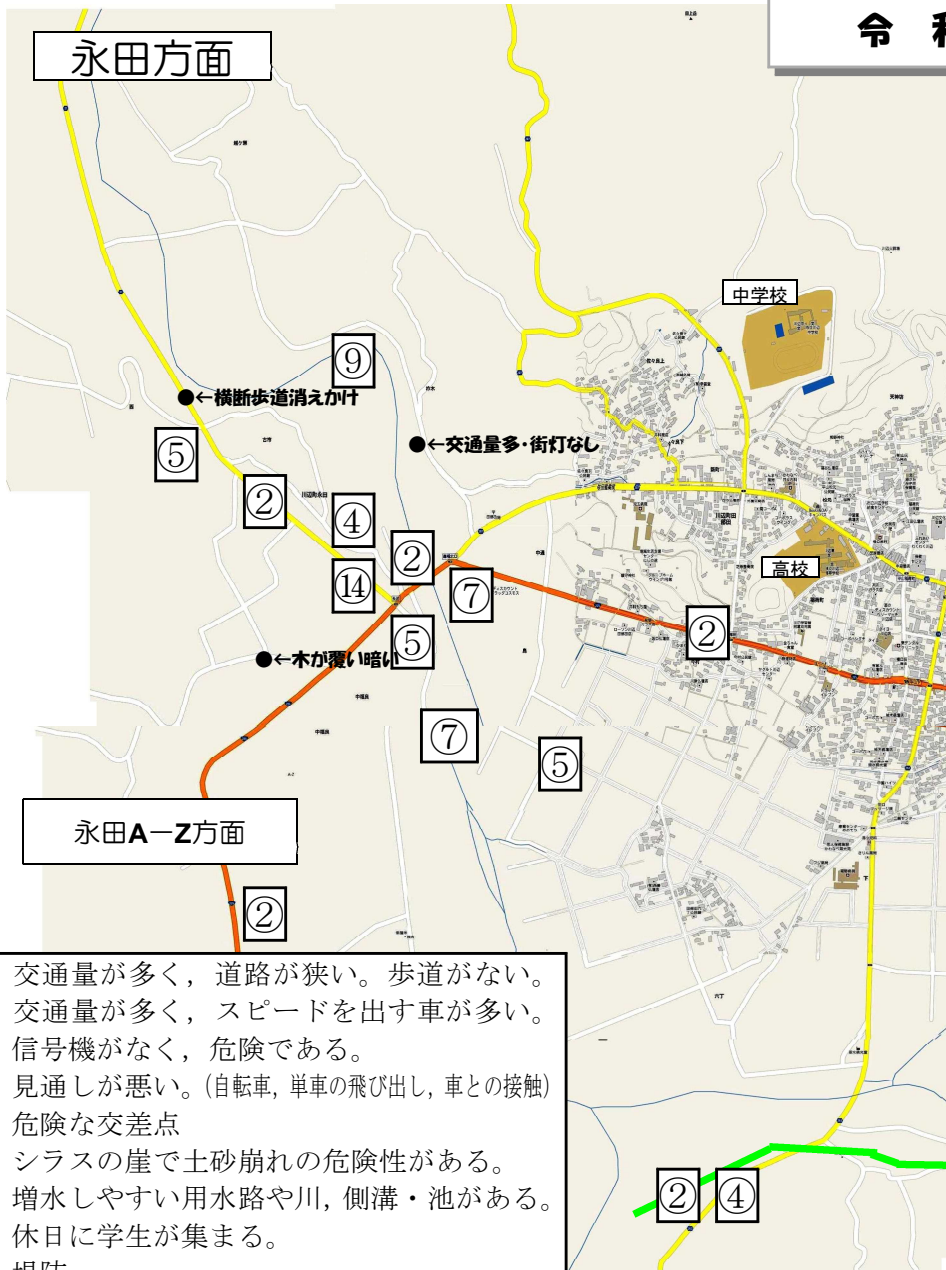
川辺小学校区

危険箇所マップ

永田A-Z方面

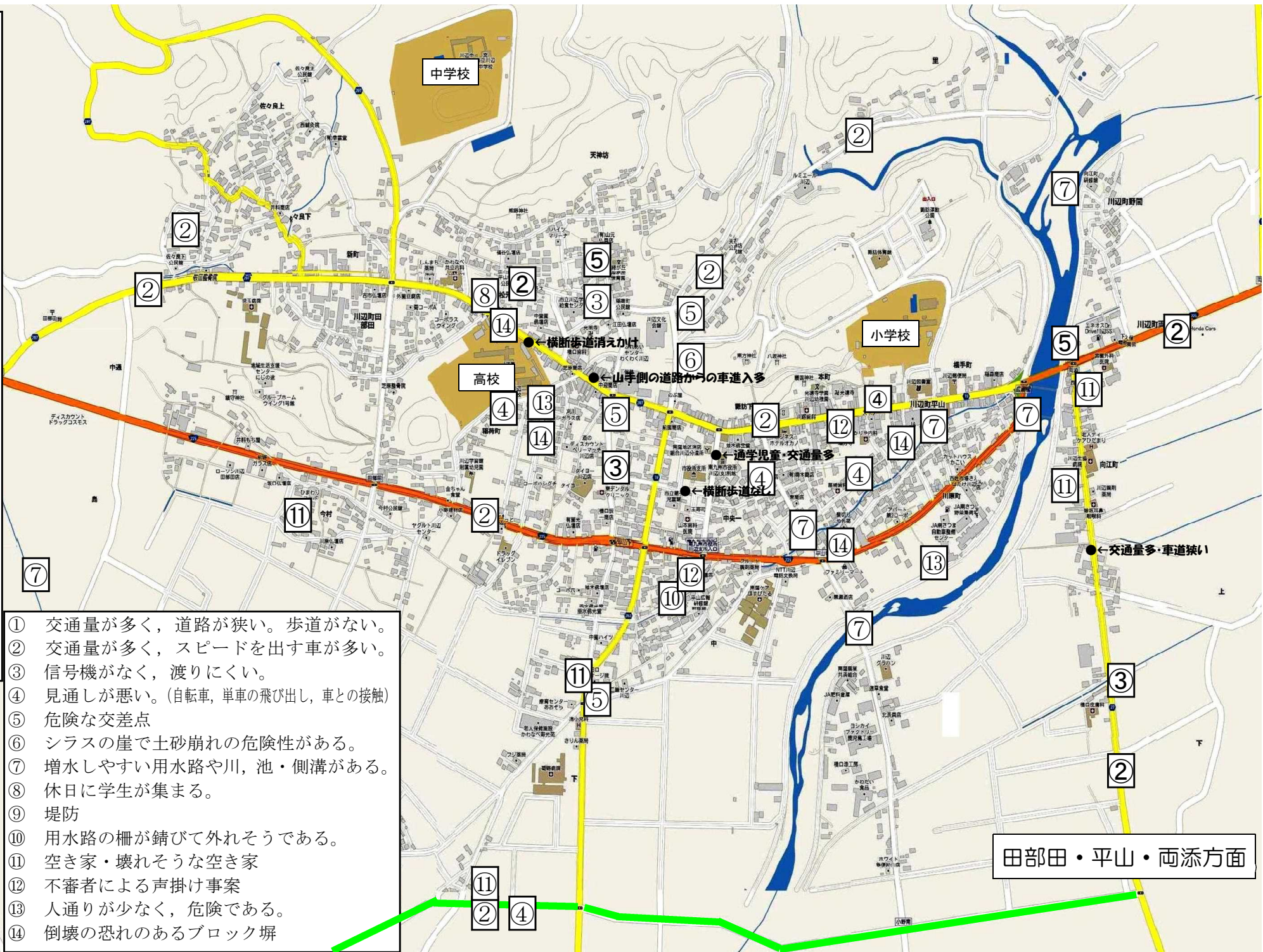
今田・松崎・小野方面

- ① 交通が多く、道路が狭い。歩道がない。
- ② 交通が多く、スピードを出す車が多い。
- ③ 信号機がなく、危険である。
- ④ 見通しが悪い。(自転車、単車の飛び出し、車との接触)
- ⑤ 危険な交差点
- ⑥ シラスの崖で土砂崩れの危険性がある。
- ⑦ 増水しやすい用水路や川、側溝・池がある。
- ⑧ 休日に学生が集まる。
- ⑨ 堤防
- ⑩ 用水路の柵が錆びて外れそうである。
- ⑪ 空き家・壊れそうな空き家
- ⑫ 不審者による声掛け事案
- ⑬ 人通りが少なく、危険である。
- ⑭ 倒壊の恐れのあるブロック塀



# 川辺小学校区

# 危険箇所マップ



- ① 交通量が多く、道路が狭い。歩道がない。
- ② 交通量が多く、スピードを出す車が多い。
- ③ 信号機がなく、渡りにくい。
- ④ 見通しが悪い。(自転車、単車の飛び出し、車との接触)
- ⑤ 危険な交差点
- ⑥ シラスの崖で土砂崩れの危険性がある。
- ⑦ 増水しやすい用水路や川、池・側溝がある。
- ⑧ 休日に学生が集まる。
- ⑨ 堤防
- ⑩ 用水路の柵が錆びて外れそうである。
- ⑪ 空き家・壊れそうな空き家
- ⑫ 不審者による声掛け事案
- ⑬ 人通りが少なく、危険である。
- ⑭ 倒壊の恐れのあるブロック塀

田部田・平山・両添方面

